

L'AGE INDUSTRIEL : L'évolution économique de Fresnes

Le XIX^e siècle est le siècle de l'industrialisation de la région parisienne. Pourtant, cette période de mutations économiques et sociales ne provoque aucun bouleversement à Fresnes, commune agricole. Cette orientation agricole, Fresnes va la conserver encore de nombreuses années après la Seconde Guerre mondiale.

A – LE TEXTE À ÉTUDIER

Dans la seconde moitié du XIX^e siècle, entre 1850 et 1880, l'agriculture demeure le premier secteur d'activité économique de la France avec 54% du revenu national. Après cette date, l'industrialisation de la France en général et de la région parisienne en particulier commence. Les communes du Val de Bièvre, les plus proches de Paris, s'industrialisent rapidement. Fresnes, en revanche, demeure très rurale. Le cheval est encore l'animal utilisé pour labourer les champs et pour tirer les charrettes lors des déplacements. Aussi, à Fresnes, plusieurs maréchaux ferrants sont installés sur la commune. Dans son ouvrage sur le Val-de-Marne¹ paru en 1968, Georges Poisson parle encore de « village » à propos de Fresnes.

Pourtant, quelques activités d'extraction, majoritairement des carrières d'argile, sont présentes sur la commune, provoquant une activité importante de fabrique de tuiles. On trouve la trace d'une première tuilerie à Fresnes dès 1681. Elle utilisait l'argile gris-vert pour la fabrication de carreaux de sol.

La tuilerie de la rue de la Faisanderie a été créée en 1857 et a joué un rôle important dans l'activité économique fresnoise. Elle utilisait la glaise extraite de carrières situées derrière la prison qui était transportée dans des wagonnets par la RN186. Elle a fermé en 1937 à la suite d'un incendie.

On trouve également une exploitation de bois de peupliers installée sur les bords de la Bièvre, quatre glaciers utilisés jusqu'à la fin du XIX^e siècle, des blanchisseries ainsi que de nombreux artisans. Lorsque le château de Berny est démoli au début du XX^e siècle, un corps de bâtiment est transformé en fabrique de meubles. Mais ce sont surtout les petits commerces qui fournissent les emplois non agricoles.

Trois grandes fermes sont encore présentes après la Seconde Guerre mondiale, dont, la plus grande, la ferme de Cottinville. On y cultivait principalement des céréales et des pommes de terre. Au moment de la construction de la Peupleraie, au début des années 1960, les immeubles de la cité voisinent avec les meules de foin et le matériel agricole. Acquis par la Ville en 1979, la ferme de Cottinville est devenue l'écomusée du Val de Bièvre, la salle de spectacle de la ville (la grange d'îmière) et le conservatoire de musique. Au début des années 1970, des efforts sont entrepris afin d'implanter des zones d'activité et, en 1972, la ZAC de la Cerisaie est créée. Depuis 2005, le nombre d'entreprises est en

¹ Georges Poisson – *Le Val-de-Marne, art et histoire* – Les Editions de Minuit – 1968 – 570 pages

hausse constante et, en 2013, il y avait 754 entreprises sur Fresnes dont 76 commerces (près de 30% des entreprises).

B – LES IMAGES ET LES DOCUMENTS

Image 1 – La fête des Fleurs en 1930 : des jeunes filles partent de la ferme de Cottinville sur leurs vélos fleuris – Centre de ressource de l'écomusée du Val de Bièvre



Image 2 – La fabrique de meubles Lair installée dans un corps de bâtiment de l'ancien château de Berny – Centre de ressources de l'écomusée du Val de Bièvre




Image 3 – La construction du Clos en 1960 – Centre de ressources de l'écomusée du Val de Bièvre



Image 4 – La partie sud de Fresnes dans les années 1960 - Centre de ressources de l'écomusée du Val de Bièvre



Image 6 – L'évolution du nombre d'entreprises à Fresnes

(source : Linternaute.com d'après l'Insee)

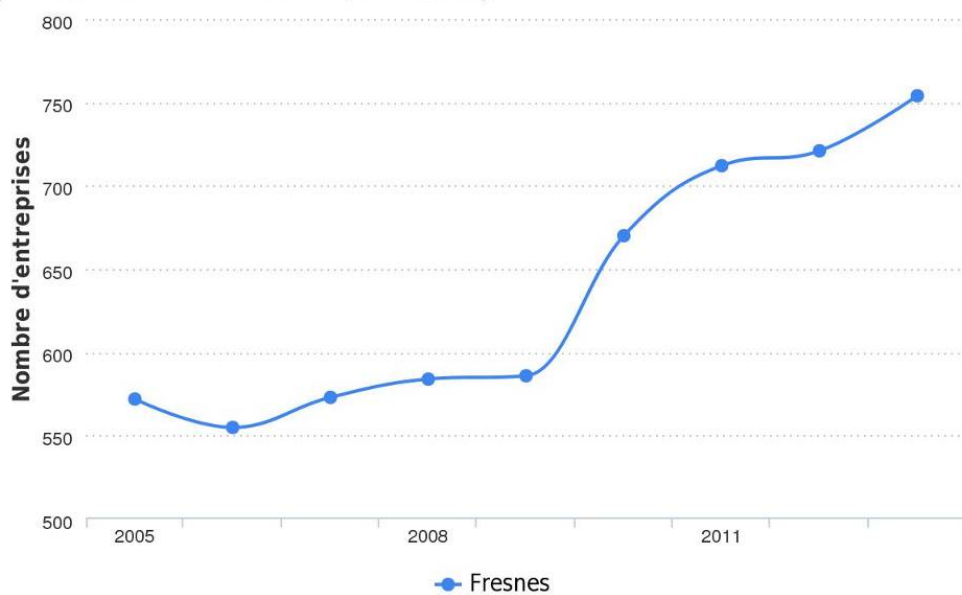
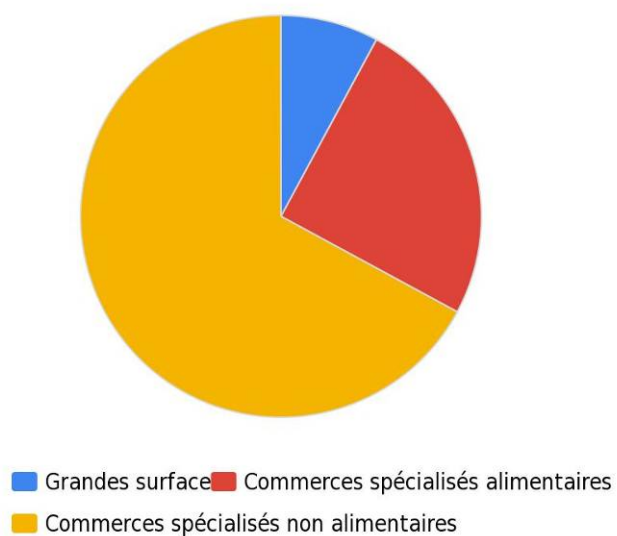


Image 7 - Répartition des commerces à Fresnes

Données 2013	Fresnes	Part des commerces
Grandes surfaces	6	7,9%
Commerces alimentaires	19	25,0%
Commerces non alimentaires	51	67,10%

Données 2013 (source : Linternaute.com d'après l'Insee)



C – PROPOSITIONS POUR LE DEROULEMENT DU TRAVAIL

1 – Travail préparatoire

Avant la séance, l'enseignant(e) aura parlé aux élèves de l'histoire de la commune notamment de sa constance rurale.

2 – Quelques pistes de travail

- a) L'enseignant(e) commencera par relever les mots difficiles du texte et les expliquera.
- b) Les questions possibles :
 - Observez l'image 1. Connaissez-vous cet endroit ? Y êtes-vous déjà allé ?
 - Décrivez l'image 2. Y voyez-vous une trace de l'ancien château de Berny ?
 - Qu'est-il écrit sur la façade de l'usine ? Selon vous, pourquoi ?
 - Retrouvez sur l'image la voiture qui servait pour les livraisons de meubles. Que pouvez-vous en dire ?
 - Observez l'image 3. Décrivez-la. Reconnaissez-vous l'endroit ?
 - Qui a-t-il de surprenant sur cette image ?
 - Décrivez l'image 4. Cette partie de la ville est aujourd'hui la rue et le chemin de Montjean. Connaissez-vous ce quartier ? Si oui, décrivez-le tel qu'il est aujourd'hui.
 - Les années 1960 vous semblent-elles très loin ? Savez-vous en quelle année sont nés vos parents ? Vos grands parents ?
 - En vous servant du graphique de l'image 6 et du tableau de l'image 7, calculez le nombre d'entreprises non commerciales établies à Fresnes (nombre total d'entreprises 754)
 - Il y a 1140 entreprises à Bourg-la-Reine et la moyenne des villes françaises est de 103 entreprises. Selon vous comment se situe Fresnes pour le travail ?
 - Pensez-vous que Fresnes soit toujours une commune rurale aujourd'hui ?

3 – Travail sur le terrain

- L'enseignant(e) pourra **organiser une sortie à la ferme de Cottinville** pour découvrir les anciens bâtiments devenus l'écomusée (bergerie, écurie), le théâtre (grange dîmière) et le conservatoire de musique.
L'enseignant(e) expliquera ce qu'est une grange dîmière (voir l'histoire de la ferme sur le site de la ville de Fresnes et sur celui de l'écomusée).
Contact écomusée : 01 41 24 32 24
- Expression écrite ou orale : Imaginez une histoire à partir de l'image 4.

4 – Synthèse(s) du travail

- ➔ Réalisation d'un « livre » avec les photos, les dessins et les entretiens réalisés lors de la rencontre à l'écomusée, agrémenté des histoires imaginées à partir de l'image 4.

L'écomusée est un équipement de l'Etablissement Public Territorial Grand-Orly Seine Bièvre

